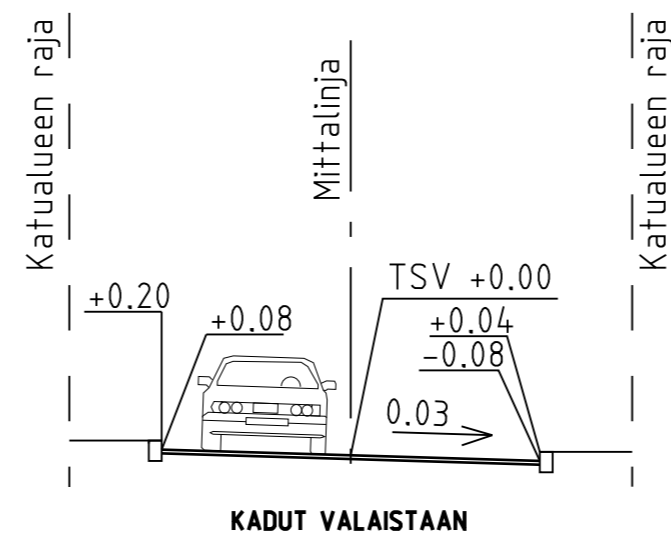





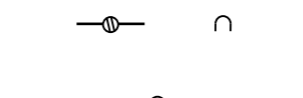




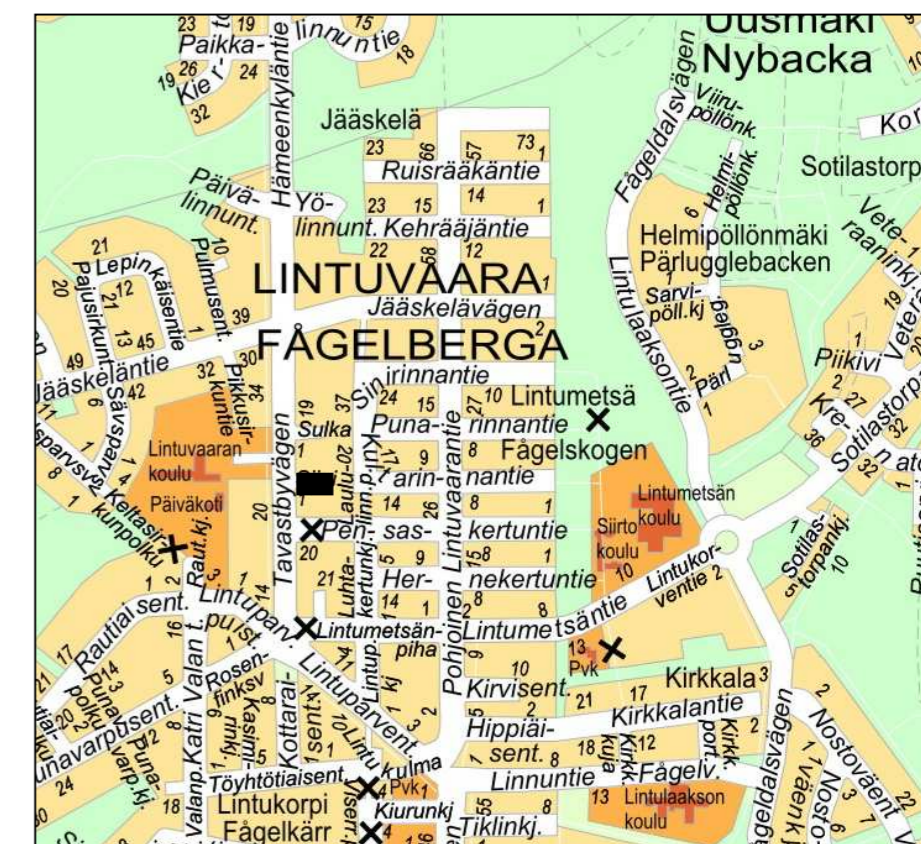
TYYPPIPOIKKILEIKKAUS A-A 1:100

Reuna-alue vaihtelee | Ajorata 5.00 | Reuna-alue vaihtelee





MERKINTÖJEN SELITYS

-  ajorata
-  jk+pp-tie
-  kenttäkiveys, vaihtelevat kivikoot
-  viheralue
-  reunakivi
-  luiskattu reunakivi
-  likimääräinen korkeusasema
-  hulevesiviemäri, suunniteltu / rakennettu
-  hulevesikaivo
- tarkastuskaivo



ESIKOPIO 9.9.2022

C	M	S	T/H
B	M	S	T/H
A	M	S	T/H
	ESPOON KAUPUNKI KAUPUNKITEKNIKAN KESKUS	ESBO STAD STADSTEKNICENTRALEN	PIIR T SUUNN TARK
ALUE	KAAVA LINTUMETSÄ I LINTUMETSÄ I MUUTOS	KAUP OSA 50 LINTUVAARA	HYV PPK TELA
NIMI	SIIP I		KLEHTI 16S HNRO LITTYY
Aihe	KATU		MKAAVA 1:500, 1:100 KOORD JARJ ETRS-GK25 KORKEUS JARJ N2000
PIIR LAJI	KATUSUUNNITELMA JA TYYPPIPOIKKILEIKKAUS		NRD 6797/095
	HSY:n vesihuolto PL 100 00066 HSY p.1091 15611	NRO	REV HYV REV TARK HYV TARK
GT	GEOTEKNIIKKA- YKSIKKÖ	KONS	KONS RAMBOLL
SUUNN			SUUNN
TARK			TARK