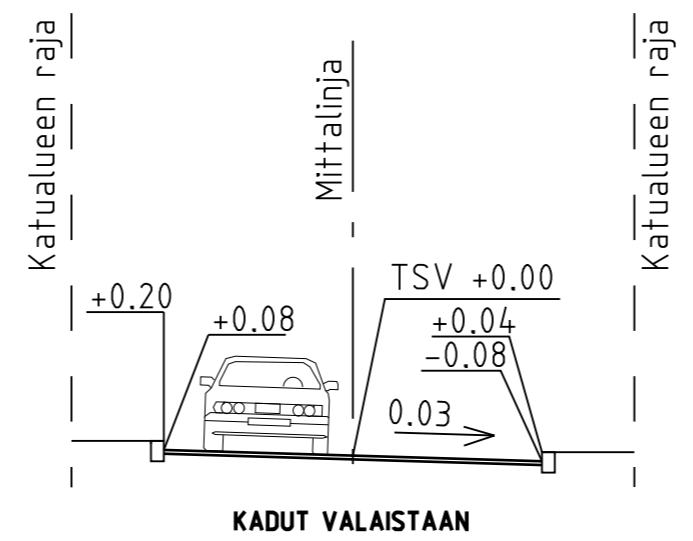





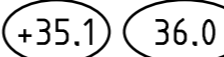

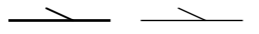


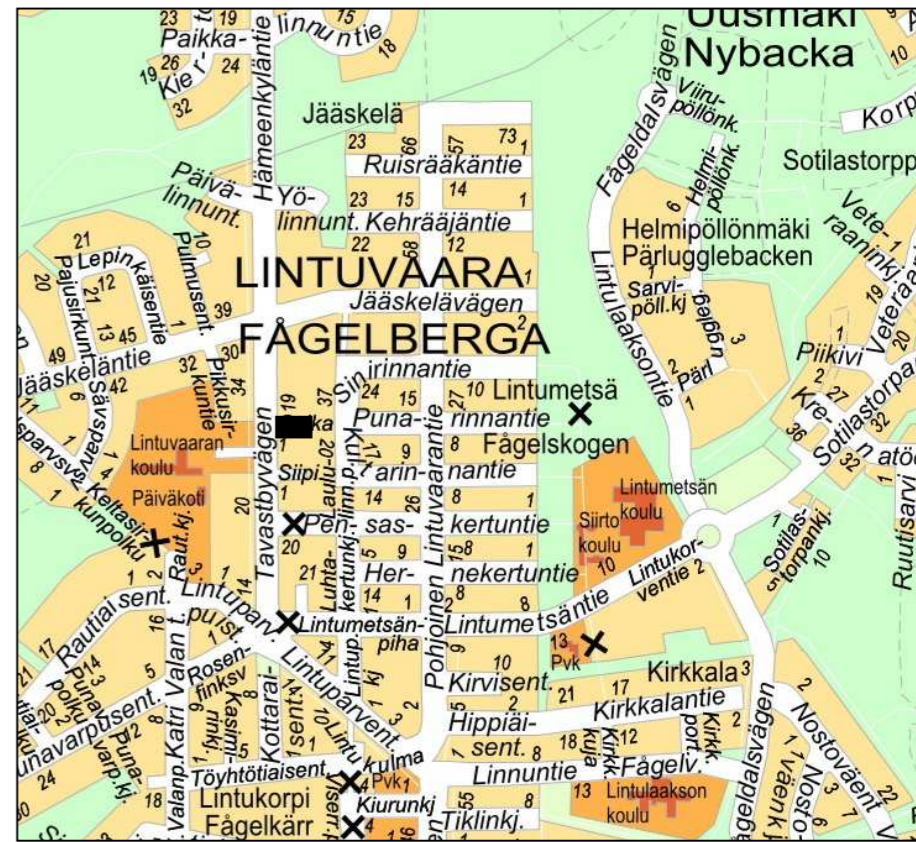


TYYPPIPOIKKILEIKKAUS A-A 1:100  
Reuna-alue      Ajorata      Reuna-alue  
vaihtelee      5.00      vaihtelee






MERKINTÖJEN SELITYS

-  ajorata
-  jk+pp-tie
-  viheralue
-  reunakivi
-  LR luiskattu reunakivi
-   likimääräinen korkeusasema
-  hulevesiviemäri, suunniteltu / rakennettu
-  hulevesikaivo
-  tarkastuskaivo



ESIKOPIO 9.9.2022

C	M	S	T/H
B	M	S	T/H
A	M	S	T/H
 <b>ESPOON KAUPUNKI</b> KAUPUNKITEKNIKAN KESKUS		<b>ESBO STAD</b> STADSTEKNICENTRALEN	
ALUE	KAAVA LINTUMETSÄ I LINTUMETSÄ I A LINTUMETSÄ I MUUTOS	KAUP OSA 50 LINTUVAARA	PIIR T SUUNN TARK HYV PPK TELA
NIMI	SULKA		
AIHE	KATU		
PIIR LAJI	KATUSUUNNITELMA JA TYYPPIPOIKKILEIKKAUS		
 HSY:n vesihuolto PL 100 00066 HSY p.1091 15611		NRO	REV HYV REV TARK HYV TARK
GT	GEOTEKNIIKKA- YKSIKKÖ	KONS	
SUUNN		SUUNN	
TARK		TARK	