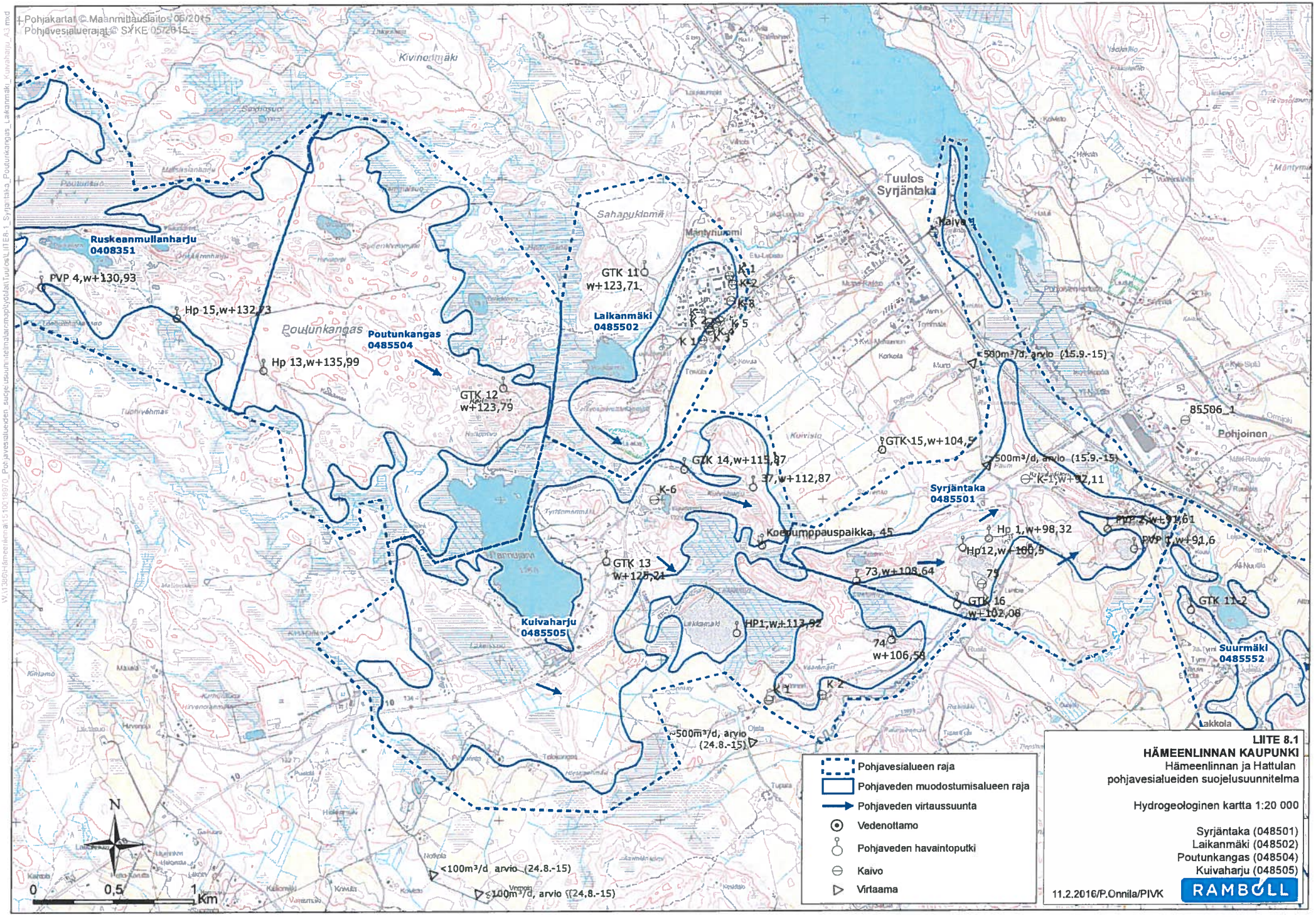
Pohjakartat © Maanmittauslaitos 05/2015
Pohjavesialueerajat © SYKE 05/2015
Ruskeanmullanharju
0408351
PVP 4,w+130,93
Hp 15,w+132,73
Poutunkangas
Poutunkangas
0485504
Hp 13,w+135,99
GTK 12
w+123,79
GTK 11
w+123,71
Laikanmäki
0485502
Tuulos
Syrjäntaka
Kaivo
<500m³/d, arvio (15.9.-15)
85506_1
Pohjoinen
GTK 15,w+104,5
GTK 14,w+115,87
37,w+112,87
K-6
Syrjäntaka
0485501
K-1,w+97,11
Hp 1,w+98,32
PVP 2,w+91,61
PVP 1,w+91,6
Koeimuppauspaikka, 45
Hp12,w+100,5
GTK 13
w+125,21
73,w+108,64
79
GTK 16
w+102,08
GTK 11-2
Kuivaharju
0485505
HP1,w+113,92
74
w+106,58
Suurmäki
0485552
K-2
K-1
Lakkola
<500m³/d, arvio
(24.8.-15)
<100m³/d arvio (24.8.-15)
<100m³/d, arvio (24.8.-15)
N
0
0,5
1
Km
Pohjavesialueen raja
Pohjaveden muodostumisalueen raja
Pohjaveden virtaussuunta
Vedenottamo
Pohjaveden havaintoputki
Kaivo
Virtaama
LIITE 8.1
HÄMEENLINNAN KAUPUNKI
Hämeenlinnan ja Hattulan
pohjavesialueiden suojelusuunnitelma
Hydrogeologinen kartta 1:20 000
Syrjäntaka (048501)
Laikanmäki (048502)
Poutunkangas (048504)
Kuivaharju (048505)
11.2.2016/P.Onnila/PIVK
RAMBOLL

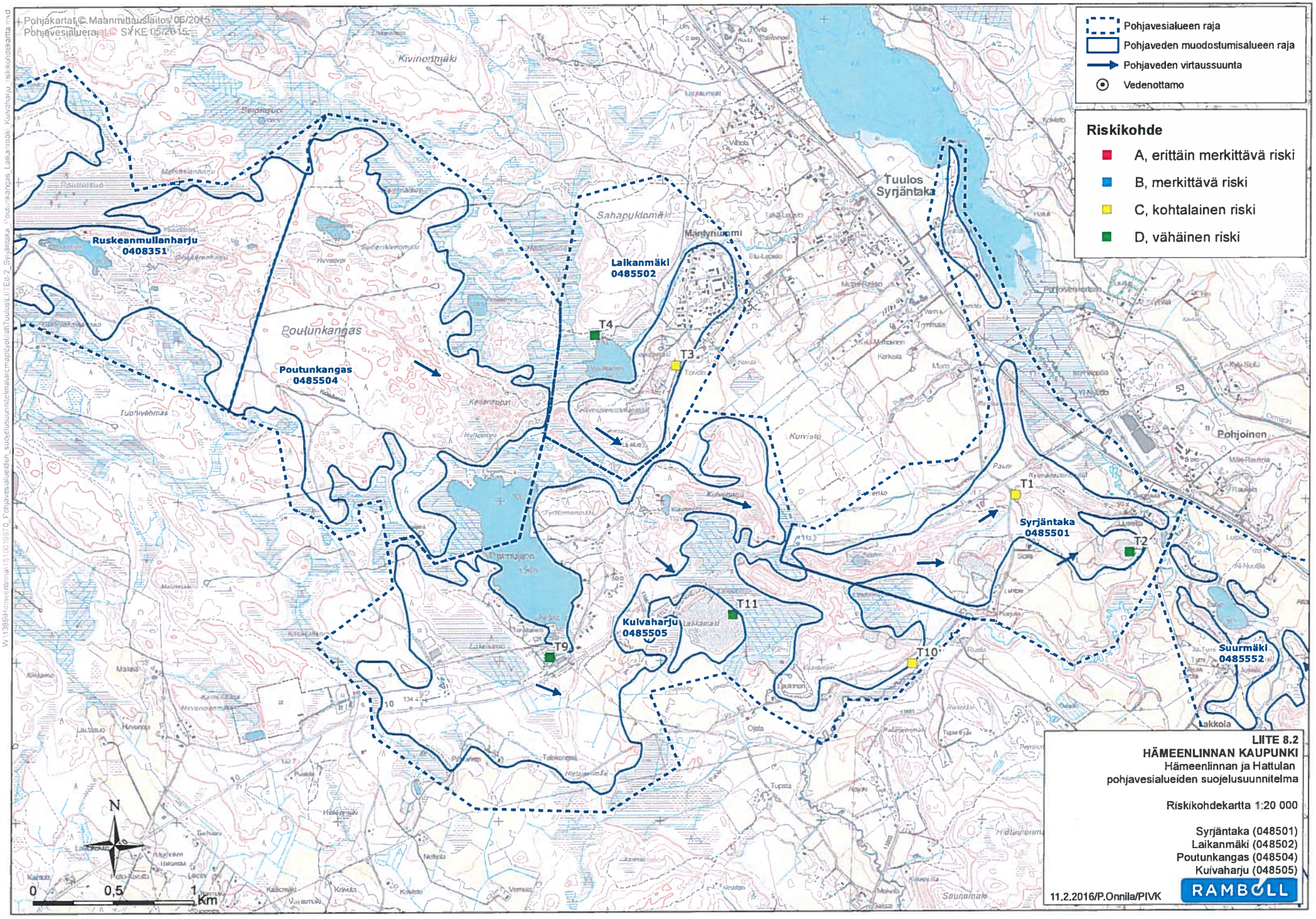
Pohjakartat © Maanmittauslaitos 05/2015
Pohjavesialueraja © SYKE 05/2015
Pohjavesialueen raja
Pohjaveden muodostumisalueen raja
Pohjaveden virtaussuunta
Vedenottamo
Riskikohde
A, erittäin merkittävä riski
B, merkittävä riski
C, kohtalainen riski
D, vähäinen riski
Ruskeanmullanharju
0408351
Laikanmäki
0485502
Poutunkangas
0485504
Kuivaharju
0485505
Syrjäntaka
0485501
Suurmäki
0485552
Tuulos
Syrjäntaka
T1
T2
T3
T4
T9
T10
T11
Pohjoinen
Lakkola
N
0
0,5
1
Km
LIITE 8.2
HÄMEENLINNAN KAUPUNKI
Hämeenlinnan ja Hattulan
pohjavesialueiden suojelusuunnitelma
Riskikohdekartta 1:20 000
Syrjäntaka (048501)
Laikanmäki (048502)
Poutunkangas (048504)
Kuivaharju (048505)
11.2.2016/P.Onnila/PIVK
RAMBOLL

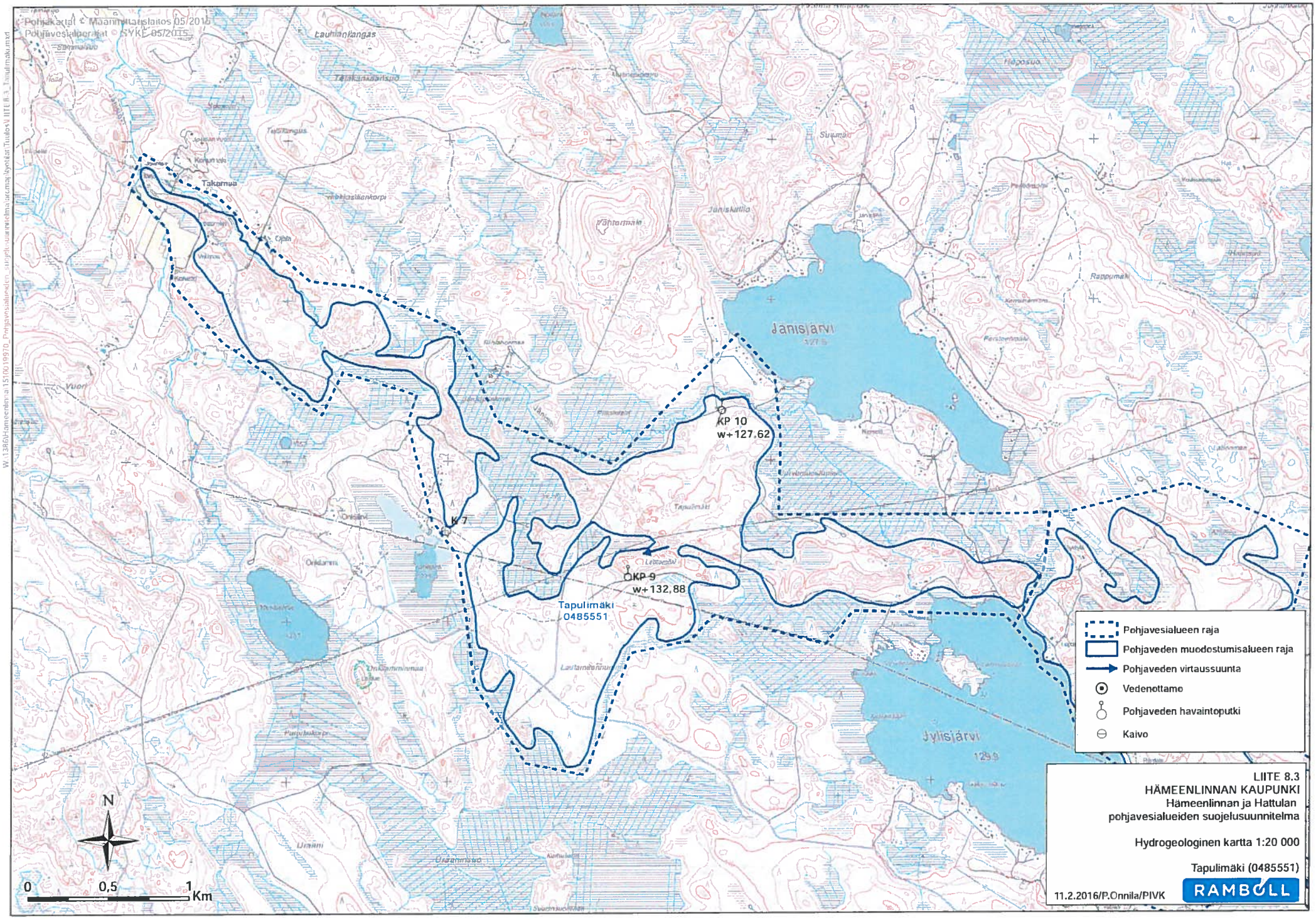
Pohjakartat © Maanmittauslaitos 05/2015
Pohjavesiaineistot © SYKE 05/2015
Janisjärvi
Jylisjärvi
KP 10
w+127,62
KP 9
w+132,88
K 7
Tapulimäki
0485551
Pohjavesialueen raja
Pohjaveden muodostumisalueen raja
Pohjaveden virtaussuunta
Vedenottamo
Pohjaveden havaintoputki
Kaivo
N
0
0,5
1
Km
LIITE 8.3
HÄMEENLINNAN KAUPUNKI
Hämeenlinnan ja Hattulan
pohjavesialueiden suojelusuunnitelma
Hydrogeologinen kartta 1:20 000
Tapulimäki (0485551)
11.2.2016/P.Onnila/PIVK
RAMBOLL

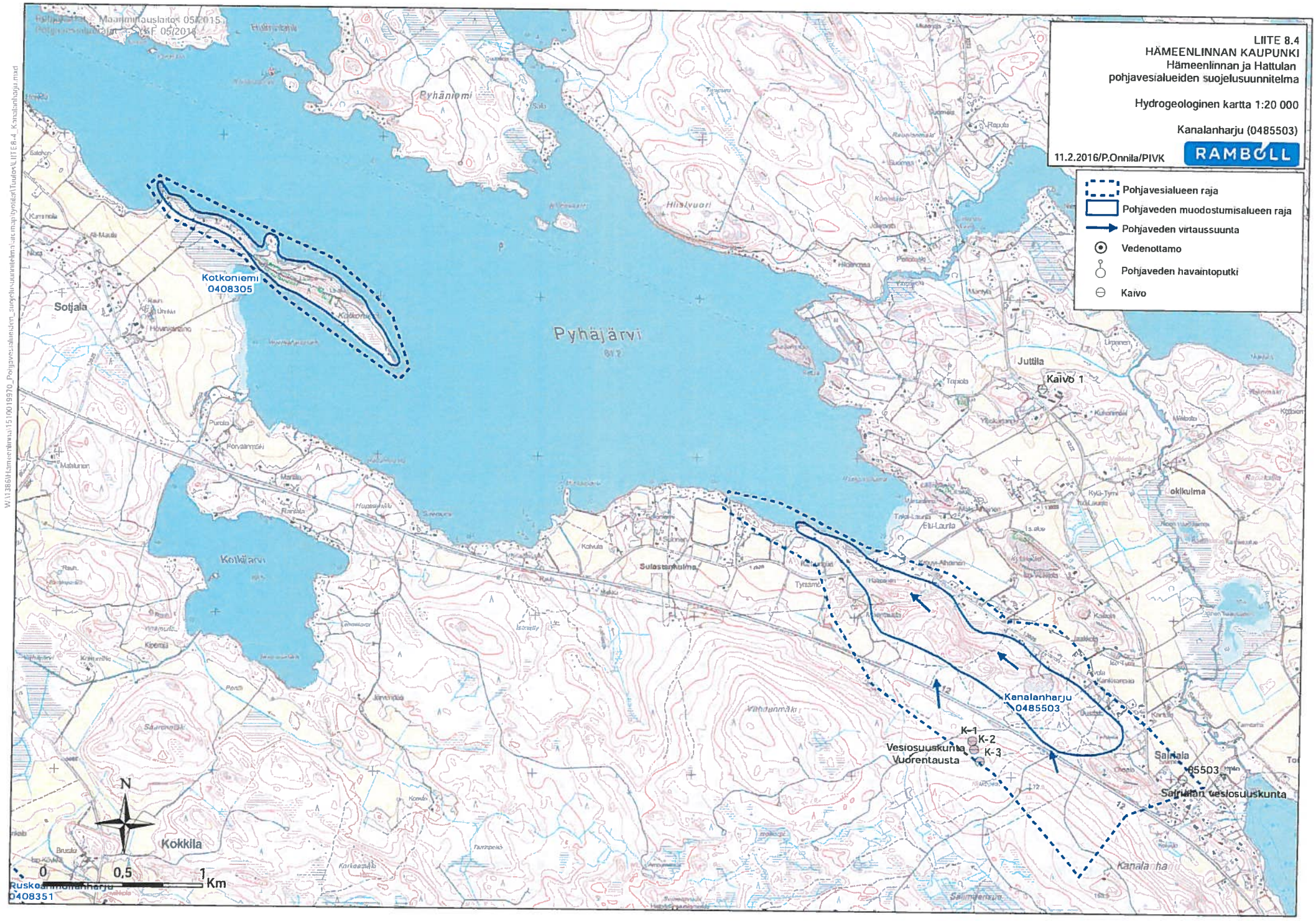
LIITE 8.4
HÄMEENLINNAN KAUPUNKI
Hämeenlinnan ja Hattulan
pohjavesialueiden suojelusuunnitelma
Hydrogeologinen kartta 1:20 000
Kanalanharju (0485503)
11.2.2016/P.Onnila/PIVK
RAMBOLL
Pohjavesialueen raja
Pohjaveden muodostumisalueen raja
Pohjaveden virtaussuunta
Vedenottamo
Pohjaveden havaintoputki
Kaivo
Kotkoniemi
0408305
Pyhäjärvi
Kotkijärvi
Kaivo 1
Juttila
Kanalanharju
0485503
K-1
K-2
K-3
Vesiosuuskunta
Vuorentausta
Salpala
Salpalan vesiosuuskunta
Kokkila
Ruskoanmonlanharju
0408351
N
0
0,5
1
Km

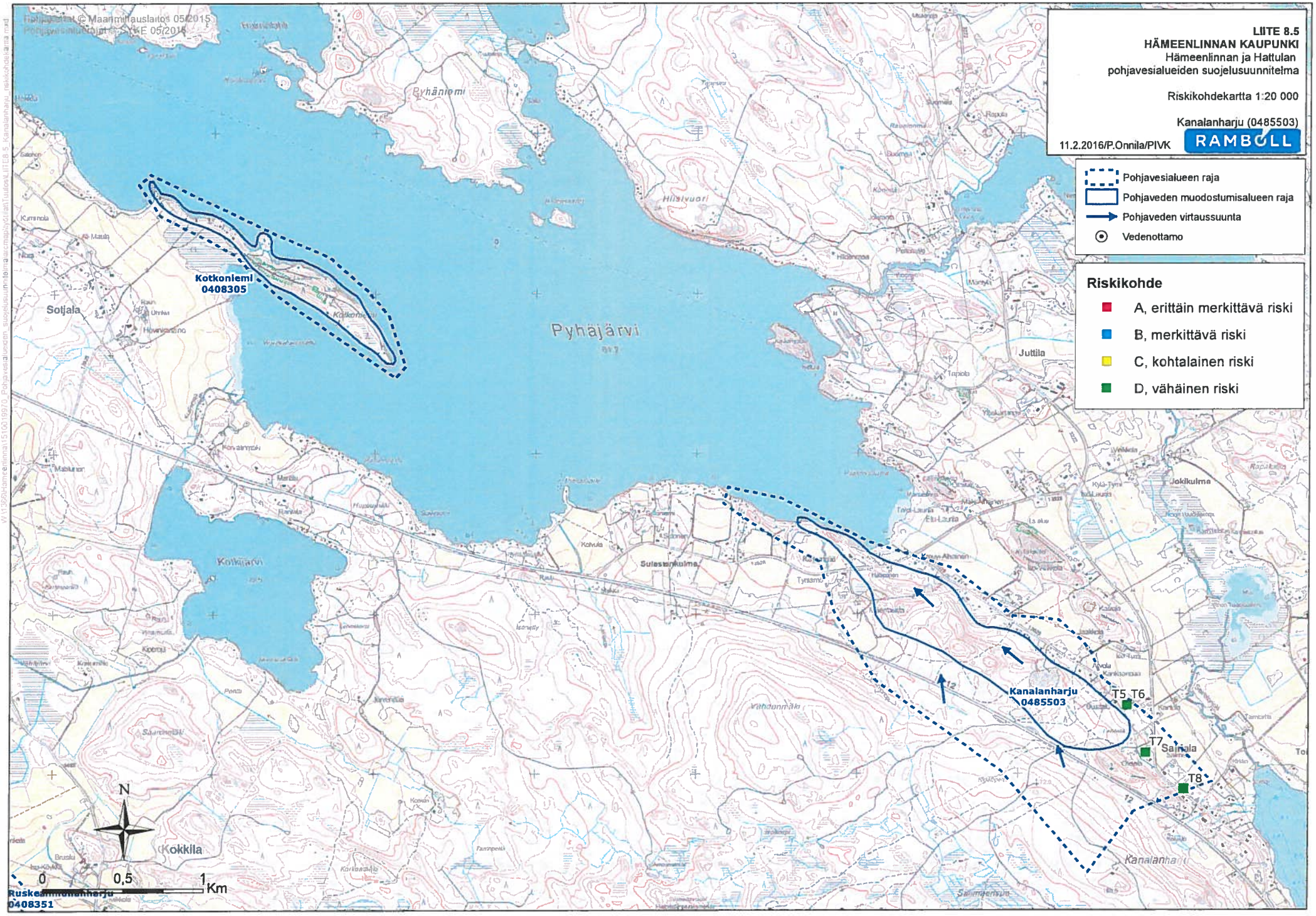
LIITE 8.5
HÄMEENLINNAN KAUPUNKI
Hämeenlinnan ja Hattulan
pohjavesialueiden suojelusuunnitelma
Riskikohdekartta 1:20 000
Kanalanharju (0485503)
11.2.2016/P.Onnila/PIVK
RAMBOLL
Pohjavesialueen raja
Pohjaveden muodostumisalueen raja
Pohjaveden virtaussuunta
Vedenottamo
Riskikohde
A, erittäin merkittävä riski
B, merkittävä riski
C, kohtalainen riski
D, vähäinen riski
Kotkoniemi
0408305
Kanalanharju
0485503
Ruskeanmäenharju
0408351
T5
T6
T7
T8
Pyhäjärvi
Pyhäniemi
Hiisivuori
Sotjala
Juttila
Jokikulma
Sulastenkulma
Kotkiarvi
Kokkila
Salmola
Kanalanharju
N
0
0,5
1
Km

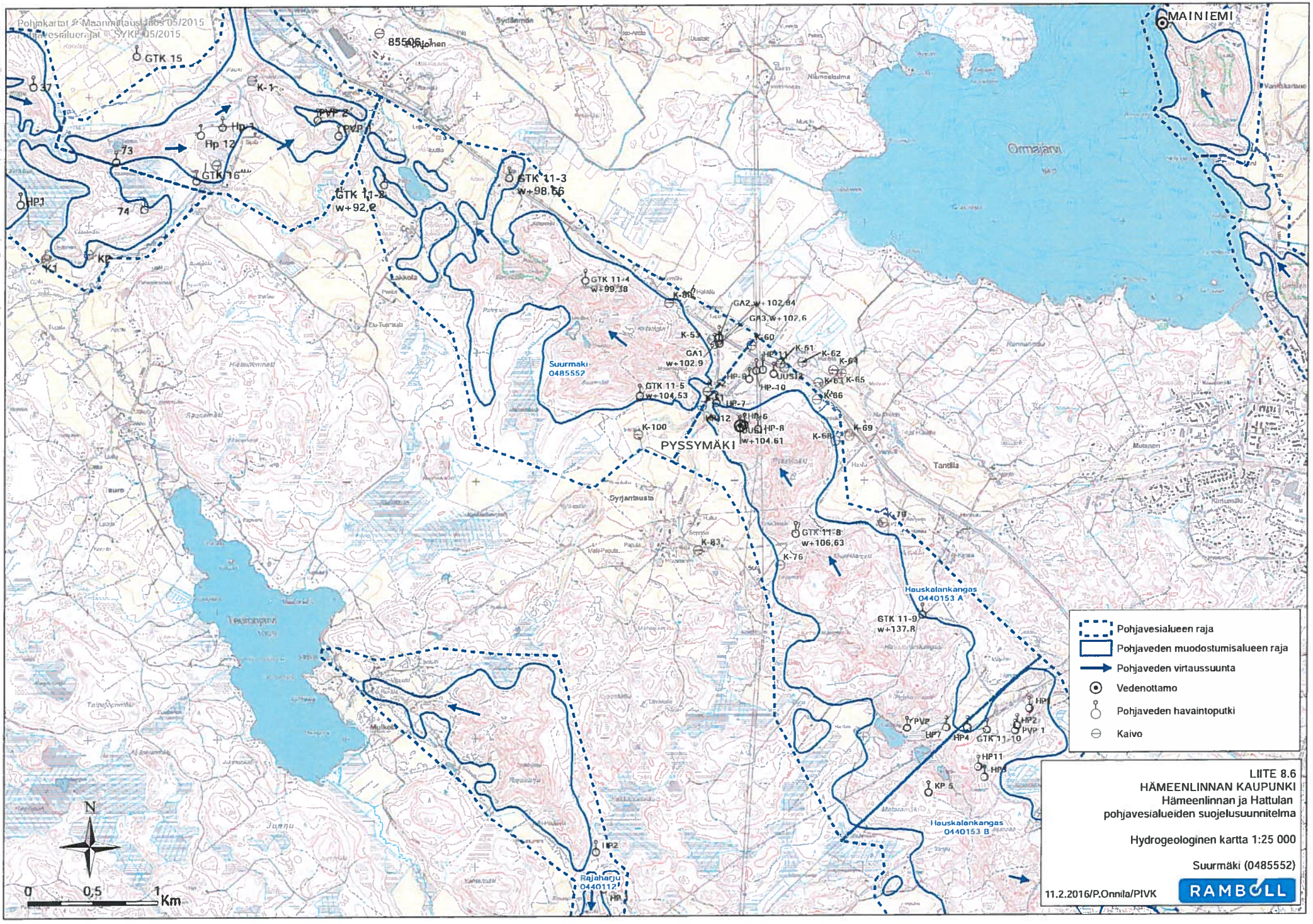
Pohjakartat © Maanmittauslaitos 05/2015
Pohjavesialueet SYKP 05/2015
MAINIEMI
Ormajärvi
Suurmäki
0485552
PYSSYMÄKI
Hauskalankangas
0440153 A
Hauskalankangas
0440153 B
Rajaharju
0440112
GTK 11-3
w+98,66
GTK 11-4
w+99,38
GTK 11-5
w+104,53
GTK 11-8
w+106,63
GTK 11-9
w+137,8
GTK 11-10
GA1
w+102,9
GA2 w+102,64
GA3 w+102,6
UUSI 1
w+104,61
Pohjavesialueen raja
Pohjaveden muodostumisalueen raja
Pohjaveden virtaussuunta
Vedenottamo
Pohjaveden havaintoputki
Kaivo
N
0
0,5
1
Km
LIITE 8.6
HÄMEENLINNAN KAUPUNKI
Hämeenlinnan ja Hattulan
pohjavesialueiden suojelusuunnitelma
Hydrogeologinen kartta 1:25 000
Suurmäki (0485552)
11.2.2016/P.Onnila/PIVK
RAMBOLL

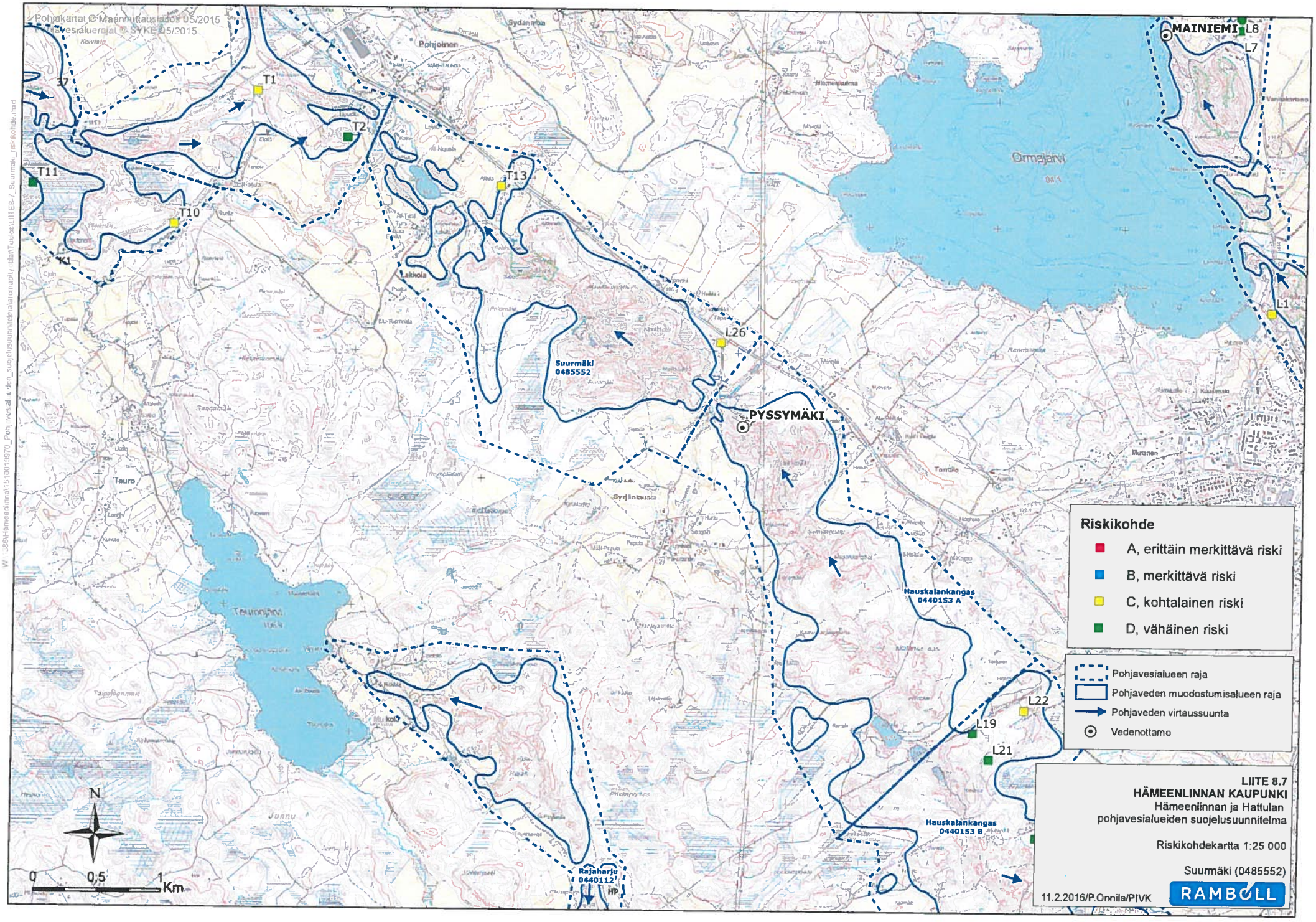
Pohjakartat © Maanmittauslaitos 05/2015
Pohjavesialueerajat © SYKE 05/2015
MAINIEMI
L8
L7
T1
T2
T13
T11
T10
K1
L1
L26
Suurmäki
0485552
PYSSYMÄKI
Hauskalankangas
0440153 A
L22
L19
L21
Hauskalankangas
0440153 B
Rajaharju
0440112
HP
Riskikohde
A, erittäin merkittävä riski
B, merkittävä riski
C, kohtalainen riski
D, vähäinen riski
Pohjavesialueen raja
Pohjaveden muodostumisalueen raja
Pohjaveden virtaussuunta
Vedenottamo
N
0
0,5
1
Km
LIITE 8.7
HÄMEENLINNAN KAUPUNKI
Hämeenlinnan ja Hattulan
pohjavesialueiden suojelusuunnitelma
Riskikohdekartta 1:25 000
Suurmäki (0485552)
11.2.2016/P.Onnila/PIVK
RAMBOLL