




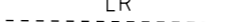







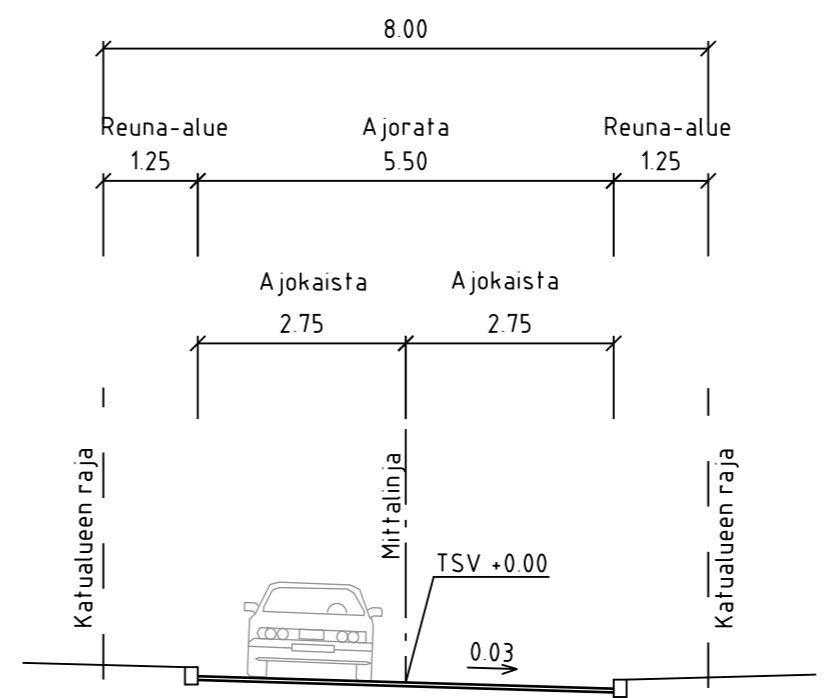





PIIRUTUSMERKINNÄT

-  ajorata, asfaltti
-  jk+pp-tie / jk, asfaltti
-  kivituhka
-  viheralue
-  reunatuki
-  luiskattu reunatuki
-  hulevesiviemäri, suunniteltu / rakennettu
-  hulevesikaivo
-  tarkastuskaivo
-  likimääräinen kadun korkeusasema
-  likim. suunniteltu maanpinnan korkeusasema
-  likim. nykyinen maanpinnan korkeusasema
-  valaisimet

TYYPPIPOIKKILEIKKAUS A-A 1:100



LUONNOS 9.12.2022

C	M	S	T/H
B	M	S	T/H
A	M	S	T/H
 ESPOON KAUPUNKI KAUPUNKITEKNIKAN KESKUS		ESBO STAD STADSTEKNIKCENTRALEN	
ALUE KAAVA GOBBACKA		KAUP OSA 82 PERUSMÄKI	
NIMI LAMBERTINNIITTY		KLEHTI 12N	HNRO
AIHE KATU		KAAVA 1:500, 1:100	KORKEUSJÄRJ. ETRS-GK25 N2000
PIIR. LAJI KATUSUUNNITELMA, TYYPPIPOIKKILEIKKAUS		7801/006	
 HSY:n vesihuolto PL 100 00066 HSY p. (09) 15611		NRO	REV HYV. REV TARK. HYV. TARK.
GT GEOTEKNIIKKA-YKSIKKÖ	KONS.	 9.12.2022	
SUUNN.	SUUNN.	TARK.	
TARK.	TARK.		