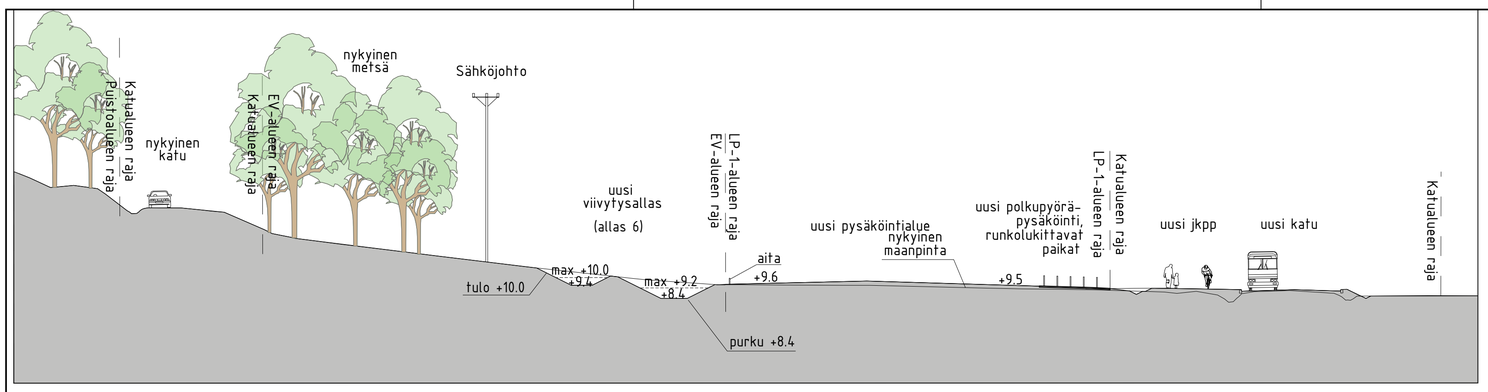


LEIKKAUS A-A

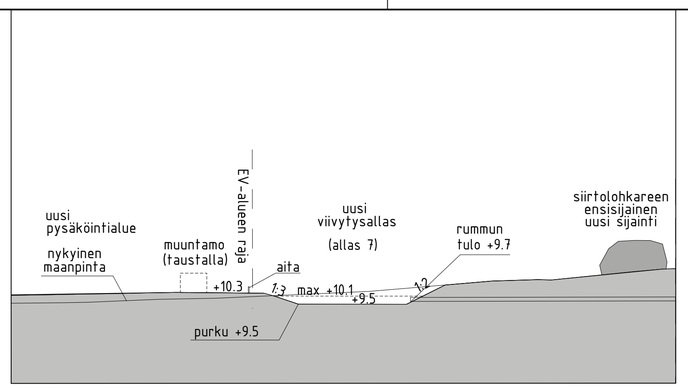


LEIKKAUS B-B

## MERKINTÖJEN SELITYS

Suunnittelualueen raja

POISTETTAVA KASVILLISUUS

SÄILYVÄ/KUNNOSTETTAVA KASVILLISUUS

Nykyinen metsä-alue, huonokuntoiset tai vaaralliset puut poistetaan

metsänpohja — Nykyinen metsänpohja

Nykyinen mitattu lehtipuu / havuipuu

ISTUTETTAVA KASVILLISUUS

Lehtipuu / havupuu

Nurmi, A3

Niitty

Hulevesien viivytysallas, niitty

PÄÄLLYSTEET

Kenttäkivi eroosiosuojana

KALUSTEET JA VARUSTEET

Rumpu

Hulevesipainanne, virtaussuunta

Hulevesipainanne

+7.7 — Likim. suunniteltu maanpinnan korkeusasema

7.7 — Likim. nykyinen maanpinnan korkeusasema

KUNNOSSPITOLUOKAT

A4 Avoin alue 2180 m2

M4 Suojametsä 2400 m2

ASEMAKAAVAMERKINTÄ

Sm-1

Muinaismuistolailla (295/1963) rauhoitettu kiinteä muinaisjäännös. Alueen kaivaminen, peittäminen, muuttaminen, vahingoittaminen ja muu siihen kajoaminen on muinaismuistolain nojalla kielletty. Aluetta koskevista tai siihen liittyvistä suunnitelmista on pyydettävä museoviranomaisen lausunto.

EV

Suojaviheralue

A—A Poikkileikkaus

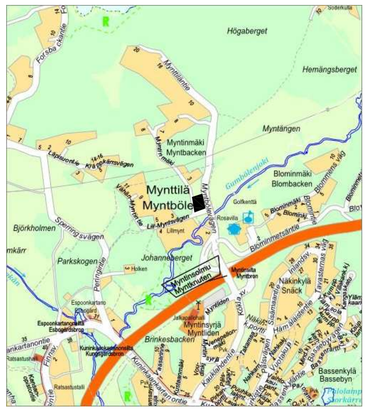


LUONNOS 18.11.2022

| | | | |
|---|---|---|---|
| ESPOON KAUPUNKI<br>KAUPUNKITEKNIIKAN KESKUS | ESBO STAD<br>STADSTEKNIKCENTRALEN | PIIRT. | |
| | | SUUNN. | |
| | | TARK. | – |
| ALUE: MYNTTILÄ | KAUP.OSA: 70 ESPOONKARTANO | HYV. | – |
| | | PTK | |
| | | TELA | |
| NIMI: STORMYNTINKULMA EV-ALUE | | ALENTI: 20G | PIIRRO: - |
| | | LEITYY | |
| | | MKAAVA: 1:500, 1:100 | KOORD.JÄRJ.: ETRS-GK25<br>KORKEUS.JÄRJ.: N2000 |
| AIHE: PUISTO | | NRO | 7818/200 |
| PIIR. LAJI: PUISTOSUUNNITELMA | | | |

| | | | |
|---|---|---|---|
| HSY:n vesihuolto<br>PL 100<br>00066 HSY<br>p.(09) 15611 | NRO | REV.HYV. | |
| | | REV.TARK. | |
| | | HYV. | |
| | | TARK. | |
| GT — GEOTEKNIKKA-YKSIKKÖ | KONS. | KONS. | SITOWISE - |
| SUUNN. | | SUUNN. | Susanna Mikkola |
| TARK. | | TARK. | – |