PIIRUSTUSMERKINNÄT

- kuntoilualue, betoni
- betonilaatta, harmaa
- istutusallas
- istutettava köynnös
- hulevesikaivo ja linjakuivatuskouru
- hulevesiviemäri, rakennettu
- rakennus, uusi. Satakielenrinteen asemakaavan muutos ei vielä voimassa (kortteli 12008)
- valaisinpylväs, 5 m
- kuntoiluväline
- pyöräteline
- Tapiola-penkki
- puutasoistuin
- roska-astia
- pyörätie, merkitty laatoin
- 8.0 likimääräinen kadun korkeusasema (N2000)
- (7.8) likimääräinen kadun korkeusasema (N60)
- +8.0 likim. suunniteltu maanpinnan korkeusasema (N2000)
- (+7.8) likim. suunniteltu maanpinnan korkeusasema (N60)

TUULIKINSILTA

TYYPPIPOIKKILEIKKAUS A-A 1:200

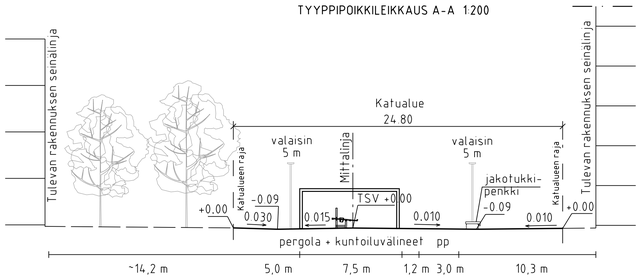

TUULIKINSILTA

TYYPPIPOIKKILEIKKAUS B-B 1:200



Huom! Sulkeissa esitetyt korkeusasemat N60 korkeusjärjestelmässä.

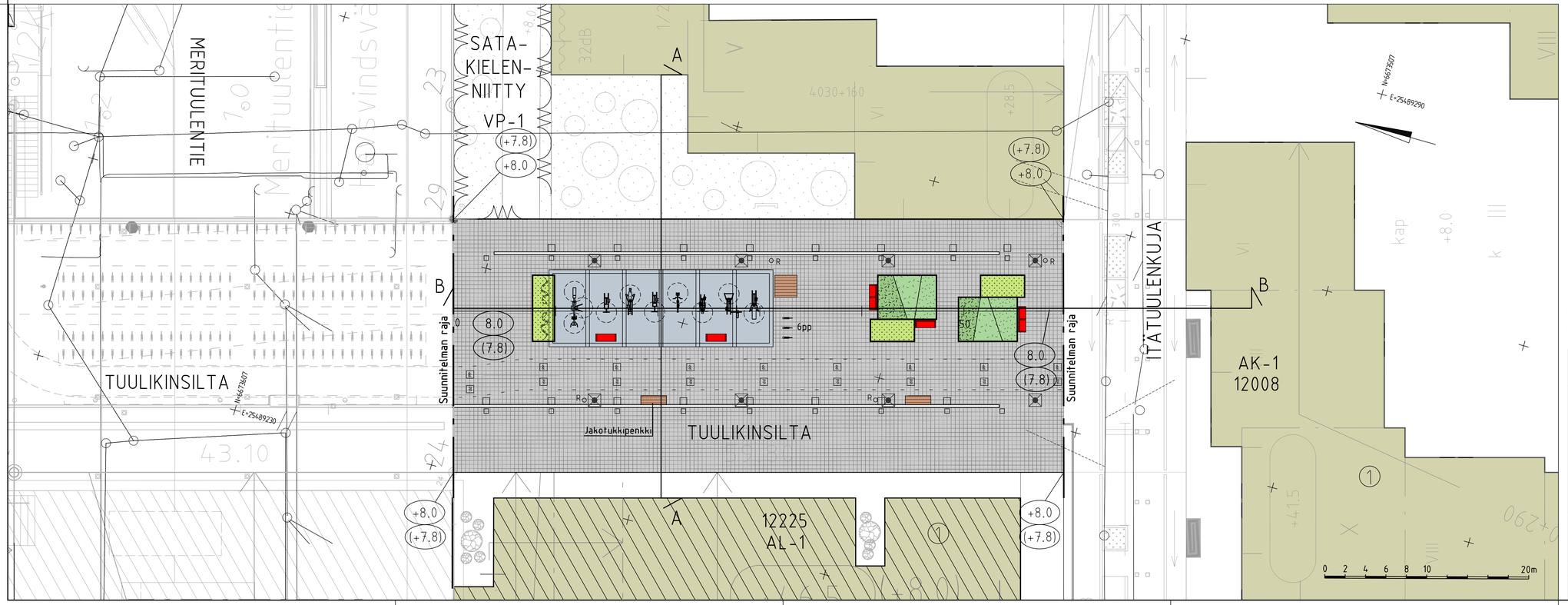

LUONNOS 6.5.2022

C			
B			
A			

ESPOON KAUPUNKI / KAUPUNKITEKNIIKAN KESKUS — ESBO STAD / STADSTEKNIKCENTRALEN

ALUE: KAAVA: TAPIOLAN KESKUS — KAUP OSA: 12 TAPIOLA

NIMI: TUULIKINSILTA

AIHE: KATU

PIIR. LAJI: KATUSUUNNITELMA JA TYYPPIPOIKKILEIKKAUS

PIIRT. / SUUN. / TARK. / HYV. / PÄÄ. / TELA.

ASIAKT.: 235 — HANK.

LIITTYY

MITTAKAVA: 1:200 — KOORD. JÄRJ.: ETRS-GK25 — KORKEUSJÄRJ.: N2000

NRO: 7756/001

HSY n vesihuolto, PL 100, 00066 HSY, p 0191 15611

NRO

REV.HYV. / REV.TARK. / HYV. / TARK.

GT — GEOTEKNIIKKA-YKSIKKÖ — KONS. — KONS. RAMBOLL 6.5.2022

SUUNN. Jaakko Mustajärvi, Sohvi Makila

TARK. Jari Makynen