





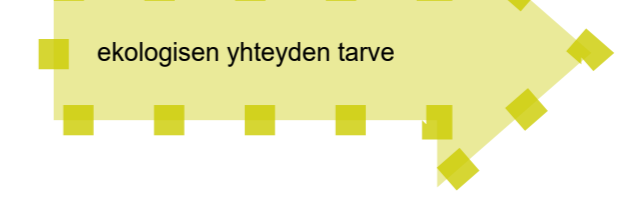


Ratasuunnitelman perusteella arvioitu radan suoja-aidan sijainti. Sijainti tarkentuu suunnittelun edistytessä.

Jk+pp-yhteys jokivarren (tulevalle) puistoraitille tarkennetaan myöhemässä suunnittelussa




- PIIRUSTUSMERKINNÄT
-  pyörätie
 -  jalkakäytävä
 -  yhdistetty jalkakäytävä ja pyörätie
 -  suunniteltu avouoma

-  likimääräinen korkeusasema
-  valaisin
-  ekologisen yhteyden tarve



Espoon kaupunkiradan (ESKA) rakennussuunnitelmavaiheen suunnitelmamediodot esitetään punaisella. Espoo-Salo-radan yleissuunnitelmavaiheen suunnitelmat esitetään vihreällä. Muut liittyvät suunnitelmat on esitetty violetilla. Asemapiirustuksen esityssuunta (pohjoinen on lukusuunnassa alaspäin) on sama kuin kaupunkiradan suunnitelmissa.

LUONNOS 19.8.2022

C	M	S	TM
B	M	S	TM
A	M	S	TM
	ESPOON KAUPUNKI KAUPUNKITEKNIKAN KESKUS	ESBO STAD STADSTEKNIKCENTRALEN	PHRYT SUUNN. TARK.
ALUE	KAAVA	KAUP.OSA 47 MUURALA 43 VANTTILA	HYV. PPK TELA
NIMI	RANTARADANBAANA PLV 10370-11070 YLEISSUUNNITELMA KEVYT LIIKENNE		PLEHTI 201 LIIHTYV.
AIHE	ASEMAPIIRUSTUS		MAKAAVA 1:1000 KORVAUSLAJI ETRS-GK25 KORVAUSMAA N2000
PIIR. LAJI	ASEMAPIIRUSTUS		7624/013
	HSY:n vesihuolto PL 100 00066 HSY p.(09) 15611	NRO	HYV. TARK. HYV. TARK.
GT	GEOTEKNIIKKA- YKSIKKÖ	KONS.	
SUUNN.			SUUNN.
TARK.			TARK.