TYYPPIPOIKKILEIKKAUS B-B 1:100

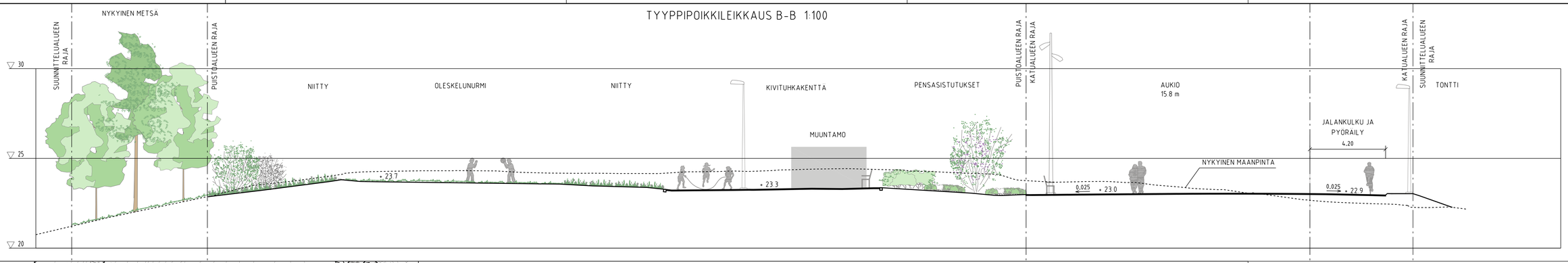

TYYPPIPOIKKILEIKKAUS A-A 1:100



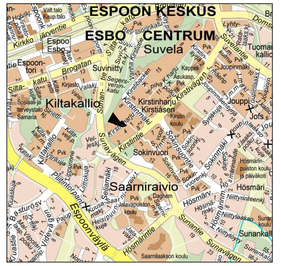

PIIRUSTUSMERKINNÄT

- suunniteltu muuntamo
- jk+pp-tie, asfaltti
- kivituhka
- kiveys
- viheralue
- nykyinen metsä
- istutettava puu / pensas
- reunatuki
- madallettu / luiskattu reunatuki (LR)
- kivireunus (KR)
- kaluste (R)
- valaisinpylväs
- hulevesiviemäri, suunniteltu / rakennettu
- hulevesikaivo / tarkastuskaivo
- puolirumpu
- 22.4 — likimääräinen kadun korkeusasema
- +23.0 — likim. suunniteltu maanpinnan korkeusasema
- +22.9 — likim. nykyinen maanpinnan korkeusasema

LUONNOS 16.6.2021

C			T/H
B			T/H
A			T/H

	ESPOON KAUPUNKI KAUPUNKITEKNIIKAN KESKUS	ESBO STAD STADSTEKNIKCENTRALEN
ALUE	KAAVA SUVELA I	KAUP.OSA 40 ESPOON KESKUS
NIMI	KIRSTINHARJUNTORI, KIRSTINSILLAN RAITTI JA KIRSTINHARJUN PUISTOALUE	
AIHE	KATU, PUISTO	
PIIR. LAJI	KATUSUUNNITELMA, PUISTOSUUNNITELMA, TYYPPIPOIKKILEIKKAUS	

PÄÄRY.		
SUUNN.		
TARK.		
HYV.		
PÄÄ.		
TELA		
MITTAKH.	20K	HIND. -
LUTTYY		
MAAKVA	1:500, 1:100	KOORD.JÄRJ. ETRS-GK25
KORKEUSJÄRJ.	N2000	
NRO	7073/013	

HSY:n vesihuolto
PL 100
00066 HSY
p.(09) 15611

GT	GEOTEKNIIKKA-YKSIKÖ	NRO -
SUUNN.		KONS.
TARK.		

HYV.	
TARK.	
HYV.	
TARK.	
KONS.	RAMBOLL
SUUNN.	
TARK.	