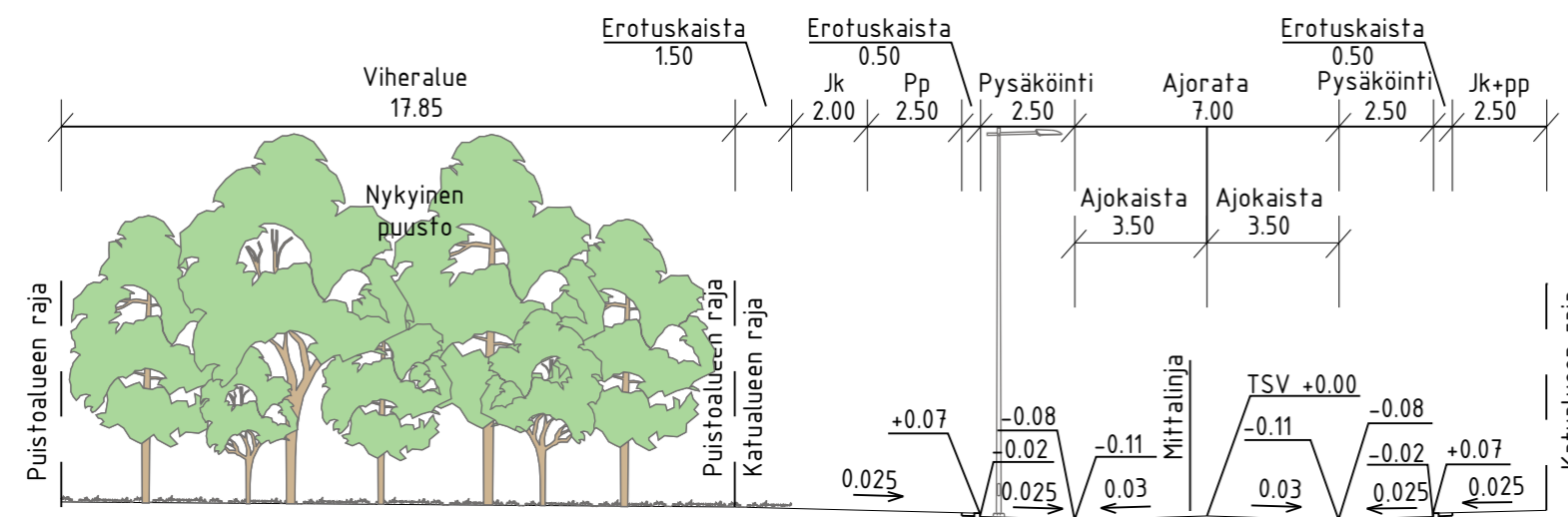
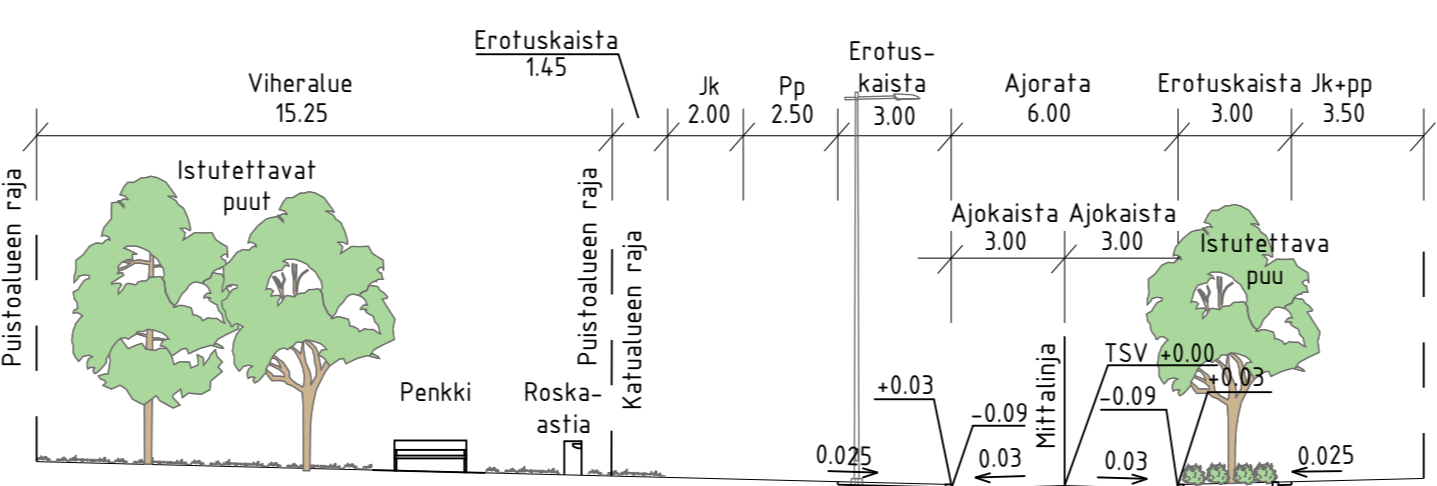


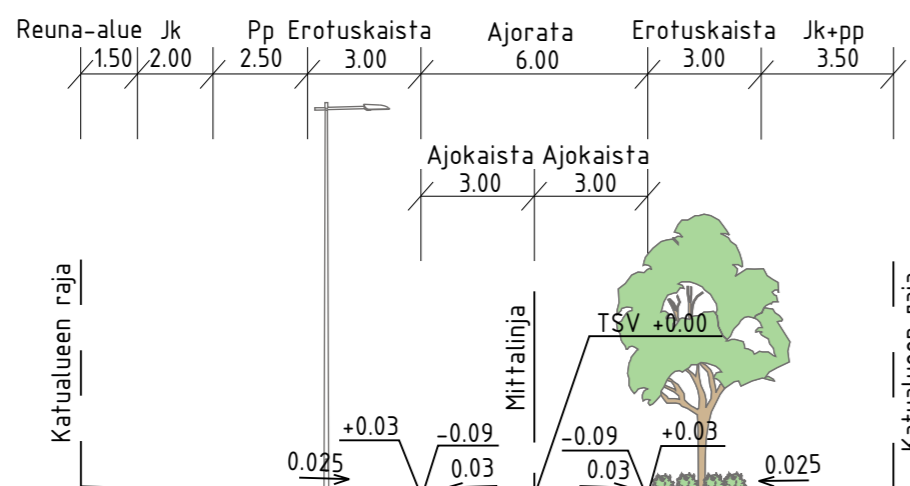
TYYPPIPOIKKILEIKKAUS A-A 1:200



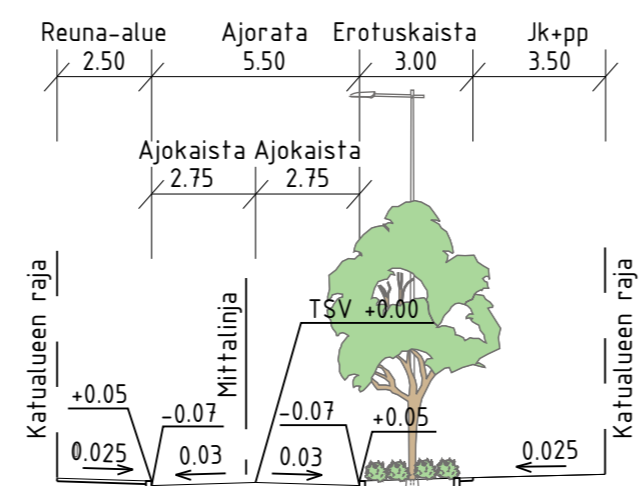
TYYPPIPOIKKILEIKKAUS B-B 1:200













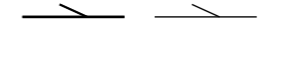
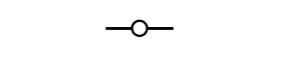

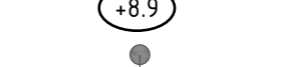








TYYPPIPOIKKILEIKKAUS C-C 1:200



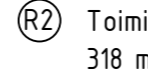
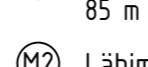
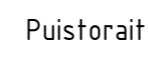
TYYPPIPOIKKILEIKKAUS D-D 1:200



MERKINTÖJEN SELITYS

-  ajorata, asfaltti
-  jk+pp-tie, asfaltti
-  jk-tie, asfaltti
-  pp-tie, asfaltti
-  kiveys
-  kivituhka
-  viheralue
-  nykyinen metsä
-  istutettava puu
-  nykyinen mitattu puu / poistettava puu
-  reunatuki / madallettu reunatuki
-  luiskattu / upotettu reunatuki
-  hulevesiviemäri, suunniteltu / rakennettu
-  hulevesikaivo
-  tarkastuskaivo
-  likimääräinen kadun korkeusasema
-  likim. suunniteltu maanpinnan korkeusasema
-  likim. nykyinen maanpinnan korkeusasema
-  valaisinpylväs
-  penkki
-  roska-astia
-  maakivi

PUISTOALUEEN HOITOLUOKAT

-  R2 Toimintaviheralue 318 m<sup>2</sup>
  -  A3 A3 Maisemaniitty 85 m<sup>2</sup>
  -  M2 Lähimetsä 1434 m<sup>2</sup>
- Puistoraitti (kt) 20 jlm, 52 m<sup>2</sup>  
 Kiveykset:  
 Kiveyty käytävä 27 jlm, 120 m<sup>2</sup>  
 Tontin sisään ajo 21 jlm, 109 m<sup>2</sup>  
 Muuntamon alue 81 m<sup>2</sup>



ESIKOPIO 25.5.2022

	ESPOON KAUPUNKI KAUPUNKITEKNIKAN KESKUS	ESBO STAD STADSTEKNICENTRALEN			
ALUE	KAAVA SÄTERINKALLIONKULMA	KAUPUNSA 51 LEPPÄVAARA			
NIMI	LEIRIMETSÄNTIE, LEIRIPUISTO				
AIHE	KATU/ PUISTO				
PIIRI- LAJI	KATU/PUISTOSUUNNITELMA, TYYPPIPOIKKILEIKKAUS				7691/002
	HSY:n vesihuolto PL 100 00066 HSY p.1091 15611				
GT	GEOTEKNIIKKA- YKSIKÖ				 25.5.2022
SUUNN.					Tuomas Suni
TARK.					Kaisu Vähäkuopus

