TYYPPIPOIKKILEIKKAUS A-A PL 40 1:100



TYYPPIPOIKKILEIKKAUS B-B PL 180 1:100

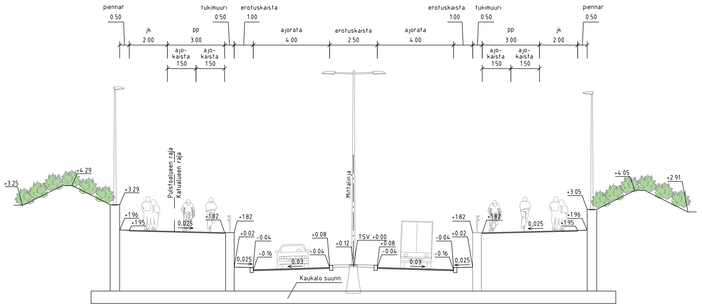

PIIRUSTUSMERKINNÄT

- ajorata
- jk+pp-tie
- jalkakäytävä
- pp-tie
- kivituhka
- kiveys
- viheralue
- istutettava puu
- nykyinen / poistettava puu
- nykyisen metsän raja
- avouoma
- reunatuki
- madallettu reunatuki
- luiskattu / upotettu reunatuki
- kaide
- kaide ja ajojohde
- tukimuuri
- siirtymälaatta
- hulevesiviemäri, suunniteltu / rakennettu
- hulevesikaivo
- tarkastuskaivo
- pysäkkikatos
- 5.5 — liikimääräinen kadun korkeusasema
- 11.4 — liikim. nykyinen maanpinnan korkeusasema
- valaisin / nykyinen valaisin
- liikennevalo-ohjaus

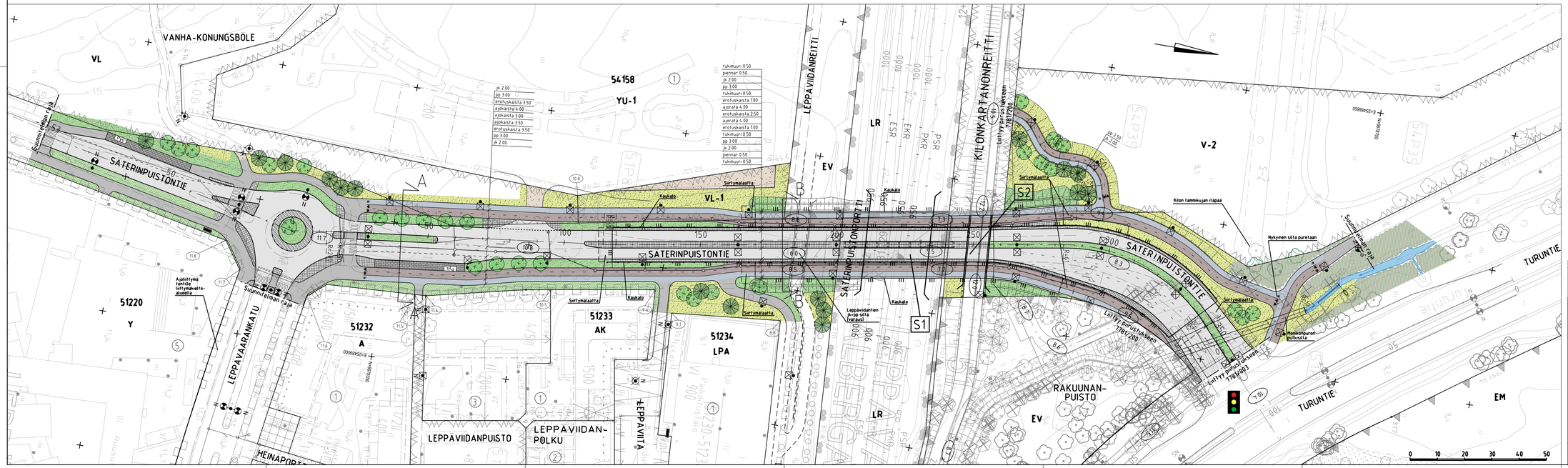

LUONNOS 28.4.2022

ESPOON KAUPUNKI KAUPUNKITEKNIIKAN KESKUS		ESBO STAD STADSTEKNIKCENTRALEN	
ALUE: LEPPÄVIITA RUUSUTORPANPUISTO II	KAUPUNGINOSA: LEPPÄVAARA		
NIMI: SATERINPUISTONTIE VÄLILLÄ LEPPÄVAARANKATU - TURUNTIE (plv -97.5...362 JA VL-1 KATU, PUISTO			MITTAKAVA: 1:500, 1:100
PIIR. L.A.D.	KATUSUUNNITELMA, TYYPPIPOIKKILEIKKAUS		NRO: 7781/002

HSY:n vesihuolto
PL 100
00066 HSY
p 09 561 611

NRO: -

GT — GEOTEKNIIKAN YHSHO

RAMBOLL

ETRS-GK25
N2000