





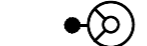


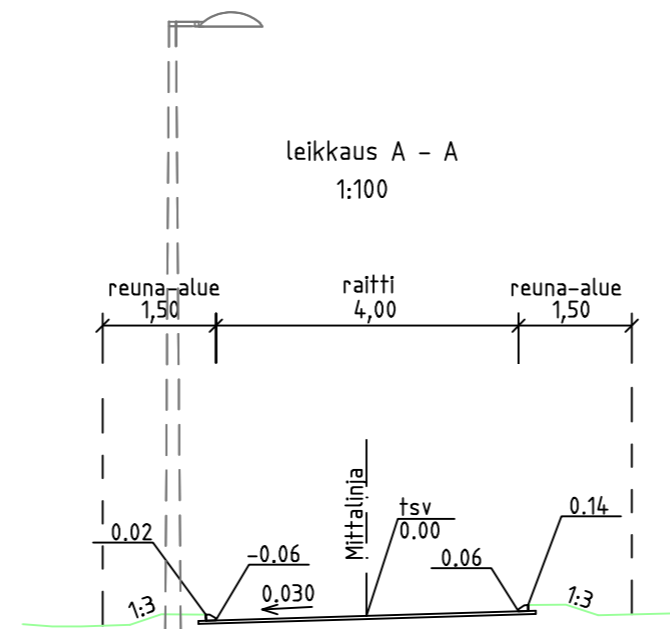
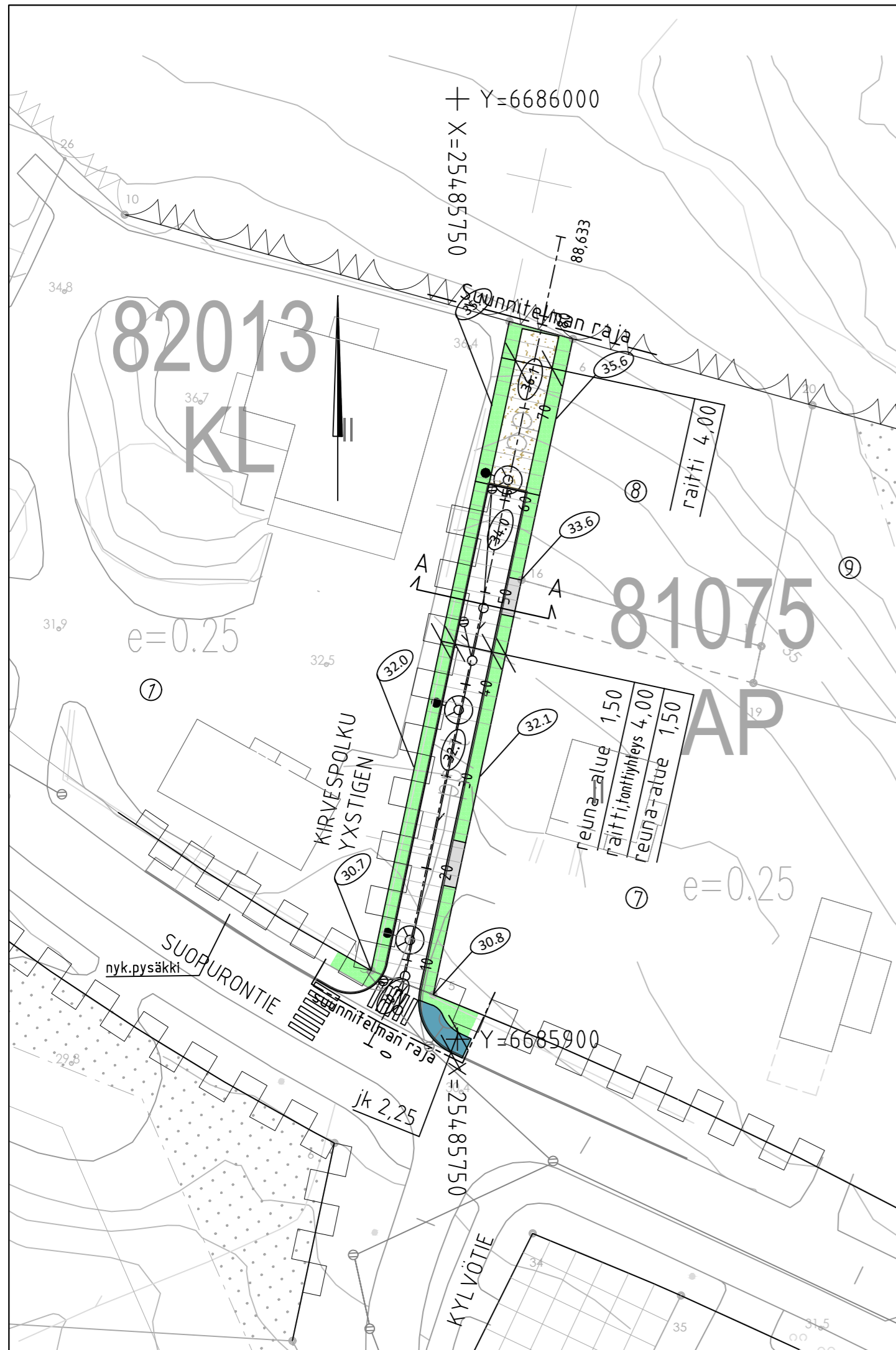
MERKINTÖJEN SELITYS

-  tonttiliittymä / raitti
-  jk- tie
-  raitti, kivituhka
-  nurmetettava alue

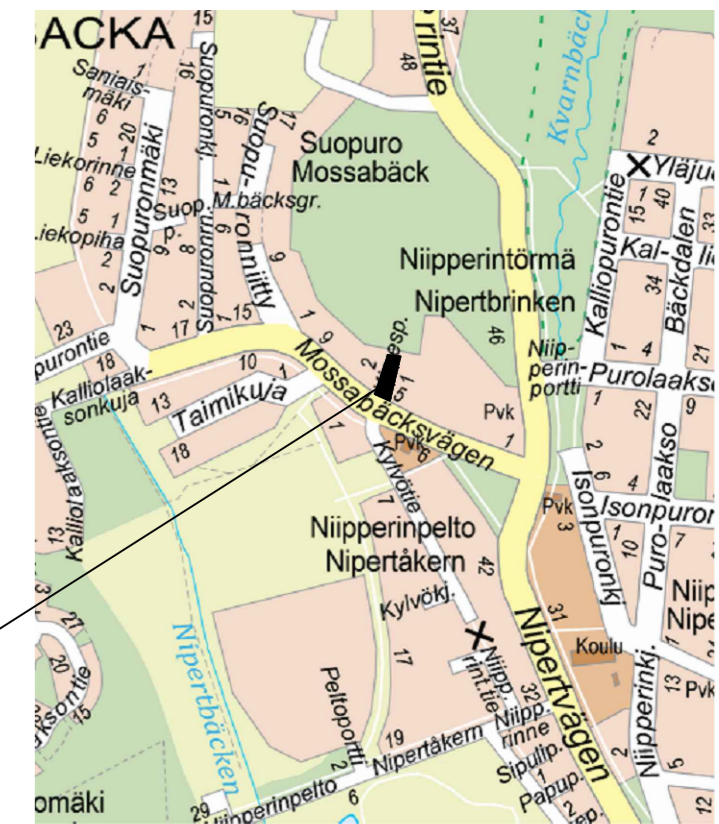
-  reunakivi
-  hulevesiviemäri, suunniteltu / rakennettu
-  hulevesikaivo
-  huleveden tarkastuskaivo

-  37.9) kadun/raitin likimääräinen korkeus
-  37.8) maanpinnan likimääräinen korkeus
-  katuvalaisin, uusi

Valaistus erillisen suunnitelman mukaan.



reunakivi: betoni, liimattava, korkeus 8 cm



KOHDE

LUONNOS

C	M	S	T/H
B	M	S	T/H
A	M	S	T/H
	ESPOON KAUPUNKI KAUPUNKITEKNIKAN KESKUS	ESBO STAD STADSTEKNIKCENTRALEN	PIIRT. SUUNN. 11.12.2020 Vesa Raimesalo TARK. 14.12.2020 Heli Rautio
	ALUE NIIPPERINPELTO	KAUP.OSA 81 NIIPPERI, 82 PERUSMÄKI	HYV. PPK TELA
NIMI	KIRVESPOLKU		KLEHTI HNRO
AIHE	RAITTI		LIITTYY
PIIR. LAJI	KATUSUUNNITELMA JA TYYPPIPOIKKILEIKKAUS		PKAAVA 1:500, 1:100 KOORD.JÄRJ. ETRS-GK25 KORKEUSJÄRJ. N2000 HNRO 7606/001
	HSY:n vesihuolto PL 300 00066 HSY p.(09) 15611	NRO	HYV. TARK. HYV. TARK.
GT	GEOTEKNIikka- YKSIKKÖ	KONS.	KONS.
SUUNN.			SUUNN.
TARK.			TARK.