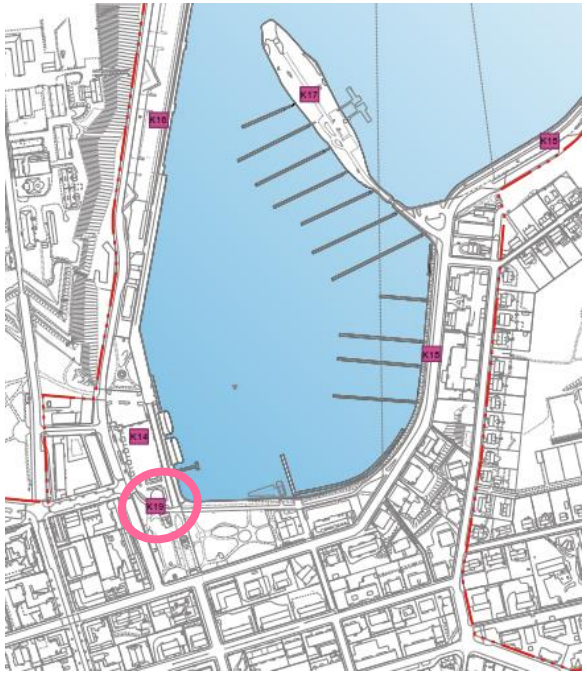

Rantapuisto

Meijän Cityn kehittämiskortti K19

Liikenteen ja liikkumisen City

Viihtymisen ja olemisen City

Palveluiden ja liike-elämän City

Kuvat: Lappeenrannan kaupunki, ellei toisin mainita

Rantapuisto

Päätavoitteet

- ✓ Kehittäminen viihtymisen, matkailun, leikin, oleilun ja rauhoittumisen alueena
- ✓ Historian, viherympäristön ja kaupunkikuvan huomioiminen
- ✓ Selkeämpi ja turvallisempi kevyen liikenteen reitti

Suunnittelualueen rajaus

Rantapuisto

Pride-tapahtuma 2019

Rantapuisto

Huomioitavat seikat

- ✓ Historiallinen miljöö
- ✓ Arvokas tunnelma
- ✓ Vanhaa puustoa, joka luo suojaa auringolta ja jopa vähäiseltä sateelta
- ✓ Kaipaa opasteita matkailijoille
- ✓ Kaunis läpikulkupaikka
- ✓ Taidemiljöö
- ✓ Lappeenranta –valokuvakehys rannassa
- ✓ Kirkkokadun päätteenä Satama ja Kaunis Veera – patsas
- ✓ Leikkipuisto – Lappeenrannan ykköspaikka lapsille
- ✓ Vaihtelevat päällysteet tuovat vaihtelua ja lisäävät suunnistettavuutta sekä paikan tunnistettavuutta

Rantapuisto

Rantapuisto

Alueen toiminnallisuuden kehittäminen

- ✓ Olemassa olevia palveluita:
  - ✓ Taide
  - ✓ Leikkipuisto
  - ✓ Kahvio, ravintolat ja terassit
  - ✓ Kylpylä
  - ✓ Istumapaikkoja
  - ✓ Liittyy tiiviisti Satamatorin palveluihin sekä Kasinoon
  - ✓ Vierasvenelaituri ja sen palvelut
  - ✓ Vaihtuvien tapahtumien alue
    - ✓ Taidetta, harrastuksia, markkinoita, Sataman valot, ym.
- ✓ Nykyisten palveluiden kehittämien ja ajanmukaistaminen
- ✓ Mobiilisovellusten hyödyntäminen
  - ✓ QR-koodeilla reittejä, tehtäviä, historiaa, tietoja
  - ✓ Mobiilipelit, esim. Pokemon go, geokätkentä, virtuaaliseikkailut
  - ✓ Vuokraus- ja lainaustoiminnot



Rantapuisto

Alueen toiminnallisuuden kehittäminen

- ✓ Aluetta kehitetään osana ranta-alueen palveluiden helminauhaa
  - ✓ Tärkeä osa rantabulevardia, levähdys- ja rauhoittumispaikka
- ✓ Paikan arvokkuus vaatii kaupunkikuvallisesti yhtenäistä ja laadukasta toteutusta
  - ✓ Rakennukset, rakennelmat
- ✓ Vaihtuvateemainen tapahtuma-alue
- ✓ Leikkipuiston jatkuva kehittäminen kaupungin ykkösleikkipaikkana

Rantapuisto

Alueen toiminnallisuuden kehittäminen

- ✓ Puistopelejä koko perheelle, esim. shakki
- ✓ Omatoimivälinevuokraamosta lepotuolit mukaan ja piknikille puistoon
- ✓ Oleskelulaituri varpaiden uittamista varten vesirajaan
- ✓ Istuimia ja oleskelualueita eri-ikäisille
- ✓ Purjekatos sääsuojaksi



Rantapuisto

Alueen toiminnallisuuden kehittäminen

- ✓ Vanhan puuston vaiheittaista uusintaa
- ✓ Viherrakentamisella suuri rooli
  - ✓ Johdattaa kulkijaa

- ✓ Kaupunkikuvassa erottuva kulttuuri- ja rakennushistoriallinen ympäristö
  - ✓ Paikan historian kertomista mobiilisovelluksilla eri aikakausina

Rantapuisto

Alueen toiminnallisuuden kehittäminen

- ✓ Vaihtuvat taide-elämykset ja –näyttelyt
- ✓ Ranta- ja Vanhapuiston sekä Pallonlahden yhteyden luominen ja parantaminen
  - ✓ Istutuksin ja kadunkalustein
  - ✓ Katuvärein
  - ✓ Opastein
  - ✓ Valaistuksella
  - ✓ Historian tarinoin



Rantapuisto

Alueen toiminnallisuuden kehittäminen

- ✓ Kävely ja polkupyöräily pääosassa
  - ✓ Pyöräilyn ja jalankulun reittien selkeyttäminen
    - ✓ Selkeät opastetut reitit, jatkuvuus reitin sisällä ja reittien välillä
    - ✓ Turvallinen ja selkeä pyöräreitti erillään muista joka suuntaan
  - ✓ Levähdyspaikkoja



Rantapuisto

Alueen toiminnallisuuden kehittäminen

- ✓ Veneilijöiden palvelut
- ✓ Osa veneilijöiden huoltoverkoston kehittämistä
- ✓ Ajanmukaiset vierasvenesataman palvelut
  - ✓ Astianpesupaikka viemäröinnillä.
  - ✓ Pyykinpesu- ja kuivauspaikka.
  - ✓ Erilliset pukutilat, suihkutilat ja wc:t
- ✓ Kylpylä merkittävä lisä palveluihin
- ✓ Palvelut 24 h
- ✓ Laiturialue

Rantapuisto, Kirkkokatu

Alueen toiminnallisuuden kehittäminen

- ✓ Saapuminen keskustasta Kirkkokatua pitkin Satamaan
  - ✓ Suorin reitti satamaan
  - ✓ Selkeäksi, houkuttelevaksi ja turvalliseksi
  - ✓ Kaupungin imagon kannalta tärkeä reitti
  - ✓ Hienot ja kutsuvat näkymät Saimaalle ja Linnoitukseen mäen päältä
  - ✓ Opasteet
  - ✓ Kaupunkiympäristön laadun nostaminen
    - ✓ Katupinnoitteet
    - ✓ Viherrakenteet
    - ✓ Kadunkalusteet
    - ✓ Valaistus
- ✓ Eri liikkumismuotojen mahdollistaminen
  - ✓ Polkupyöräily
  - ✓ Autoilu
  - ✓ Kävely
  - ✓ Rollaattorit, pyörätuolit, rattaat, vaunut

Rantapuisto

Esteettömyys

- ✓ Huomioitava esteettömyys
- ✓ Luotava tunnistettavia ympäristöjä eri aistein koettaviksi
  - ✓ Äänet, tuoksut, näkö, maut, tuntemukset.
  - ✓ Helpottaa paikkojen tunnistettavuutta ja suunnistautumista.
  - ✓ Tähän ranta-alueella ja Rantapuistossa on hyvät edellytykset
- ✓ Huomioitava eri-ikäiset käyttäjäryhmät
  - ✓ Istuimia ja oleskelualueita eri-ikäisille
  - ✓ Mahdollisesti kesäksi purjekatos sääsuojaksi

Rantapuisto

Tämän kortin aiheita on käsitelty mm. seuraavissa kohdekorteissa:

- ✓ K15 Linnoituksen kärki ja Rapasaari
- ✓ K16 Sataman suora
- ✓ K17 Halkosaari
- ✓ K18 Ainonkadun rantaosuus
- ✓ K20 Myllysaari
- ✓ K21 Pallonlahti

Kortin aiheita on käsitelty myös seuraavissa Meijän Cityn teemakorteissa:

- ✓ ”Lisää viihtyisyyttä!”
- ✓ Kestävän liikkumisen edistäminen
- ✓ Muuntojoustavat palvelut
- ✓ Viherympäristön kehittäminen
- ✓ Kaupunkitaide ja muraalit
- ✓ Toiminta- ja palveluverkostojen kehittäminen
- ✓ Esteettömyys